
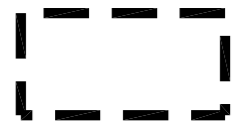











Legende

-  Gebiet Flugplatz
-  Abgrenzung Bebauungspläne

Öffentliche Flächen

-  Flächen für den landespflegerischen Ausgleich, öffentliche Grünflächen, RRB; VG Enkenbach-Alsenborn
-  Straßen-/ Platzflächen OG Sembach
-  Weg an Ortsgemeinde Enkenbach-Alsenborn
-  LSV Kaiserslautern
-  Straßen-/ Platzflächen OG Mehlingen
-  Forum Sembach

Private Grundstücke

-  verkaufte Grundstücke
-  verkaufte private Grünfläche
-  unverkaufte Grundstücke
-  unverkaufte private Grünfläche

204 Vermarktungsnummer

Auftraggeber:	Verbandsgemeinde Enkenbach-Alsenborn Hauptstraße 18 67677 Enkenbach-Alsenborn		
Projekt:	Gewerbepark Sembach		
Plan:	Stand der Vermarktung 21.11.2013		
Bearbeitet	Name	Datum	Maßstab 1: 5.000 Plan-Nr.: Rev.: A
Gezeichnet	LI	21.11.13	
Geprüft	BI	21.11.13	
Projekt-Nr.		PK05-18	

FIRU Forschungs- und Informations-Gesellschaft für Fach- und Rechtsfragen der Raum- und Umwelplanung mbH

Bahnhofstraße 22 67655 Kaiserslautern Tel: +49 631 36245-0 Fax: +49 631 36245-99 firu-ktl@firu-mbh.de www.firu-mbh.de	Chausseestraße 29 10115 Berlin Tel: +49 30 288775-0 Fax: +49 30 288775-29 firu-berlin@firu-mbh.de	Schloßstraße 25 56068 Koblenz Tel: +49 261 914798-0 Fax: +49 261 914798-19 firu-ko@firu-mbh.de	Am Stadion 27 66121 Saarbrücken Tel: +49 681 4038421 firu-sb@firu-mbh.de
--	---	--	---

Dateiname: C:\Daten\Projekte\PK05-18_Sembach_GPICAD\131121_GPS_VP_UTM.dwg